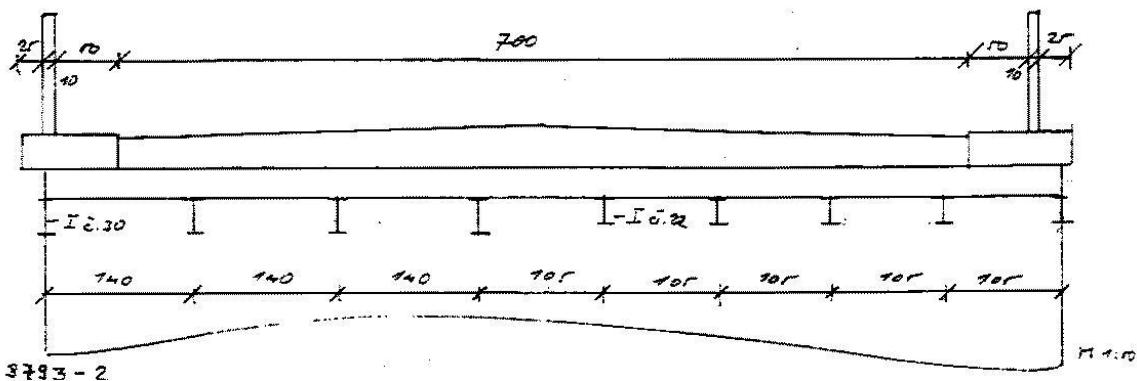
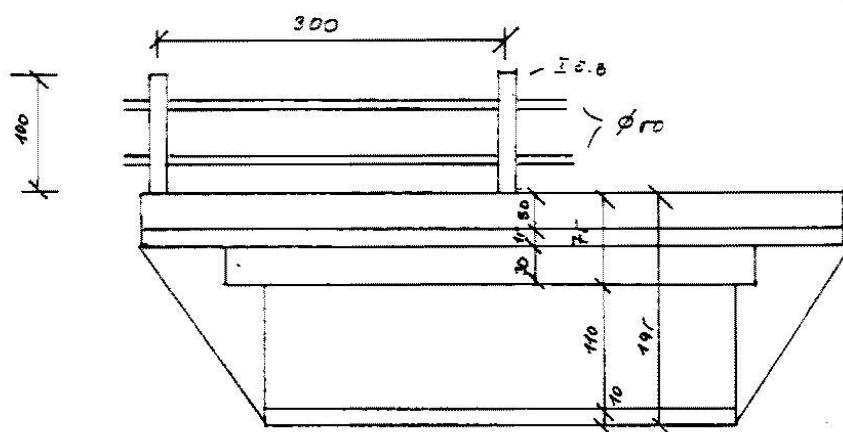
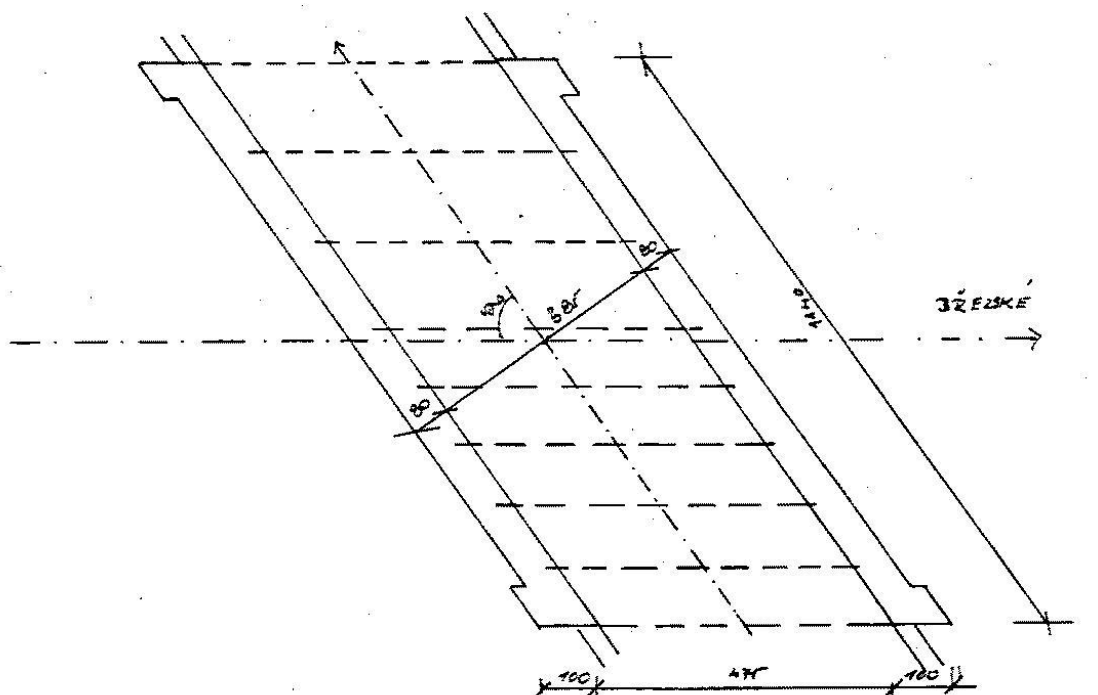


MOSTNÍ LIST

Název mostu: Most přes místní potok v obci BŘEZSKÉ				Evidenční č.mostu: 3793 - 2	
Předmět přemostění nebo převedení (překážka): Vodoteč (stálý průtok) Potok			Rok postavení: 9999 Zatížitelnost:		
Pozemní komunikace: 3. třída / 3793 Staničení km: 1,034			a) normální: $V_n = 9 \text{ t}$ c) výjimečná: $V_e = 18 \text{ t}$ b) výhradní: $V_r = 12 \text{ t}$ d) jednou nápravou: $17,2 \text{ t}$		
Okres: Žďár nad Sázavou Kraj: Vysočina		Správce: cestmistrovství Velké Meziříčí		Způsob a rok stanovení: K – EN (Zatížitelnost stanovená kombinovaným statickým výpočtem) 2016	
Počet otvorů (polí): 1	Světlost šikmá: m 4,75	kolmá: m 3,85	Konstr.výška: m 0,22	Rozpětí polí: m 5,5	Druh stat.působení: Trám prostý
Délka přemostění: 4,75 m		Délka NK mostu: 6,25 m		Šikmost mostu: Pravá / 61,11111	
Podrobný popis nosné konstrukce: Původní NK na povodní straně tvořena cihelnými klenbami vyzděnými do ocelových nosníků - 4 pole klenby do 5ks nosníků I 22, vzd. 1.05m. NK v rozšíření na návodní straně tvořena ocelovými nosníky I 320 - 4ks a monolitickou ŽB deskou tl. 0.22m. Uložení NK přímé, ocelové nosníky jsou zazděny do opěr. Římsy ŽB monolitické v. 0.30m a š. 0.50m.					
Stavební výška: 0,75 m		Úložná výška: - m Plocha nosné konstrukce: 53,12 m ²			
Opěry : Počet 2 Výška: 1,2 až 1,2 m		Délka: 11,4 až 11,4 m Druh: Masivní opěra		Tloušťka: 0,8 až 0,8 m Materiál: Kámen	
Mezilehlé podpěry: Počet: 0 Výška:		Délka: Druh:		Tloušťka: Materiál:	
Prostorová úprava: Volná šířka mostu: 8 m Šířka mezi zvýšenými obrubami: 7 m			Šířka chodníků L/P: - m / - m Volná výška nad vozovkou: - m		
Mostní svršek a vybavení mostu: Vozovka-druh/plocha m²: Živice / 43,75 m ² Chodníky-druh/plocha m²: Nezadaný / - m ² Svodidla a Zábradlí – typ/délka m: Zábradlí: ocelové s vodorovnou výplní se dvěma madly, sloupky profil I 100, madla profil I 80, v. zábradlí 0.95m od římsy. Jiné vybavení:					
Výška mostu nad terénem: 1,95 m					
Výška nosné konstrukce nad hladinou vody: - m			Normální hloubka vody: 0,1 m		
Cizí zařízení na mostě: Dopravní značení omezující zatížitelnost B13 – 23 t, E5 – 28 t osazeno na obou stranách mostu. V OP2 na návodní straně ústí betonová roura kanalizace prům. 300mm.			Výkresy mostu: Nezadaná		
Klasifikační stupeň stavu mostu (I-VII): nosná konstrukce: VI - Velmi špatný spodní stavba: III - Dobrý použitelnost: Nezadaná					
datum provedení poslední HPM: Správní údaje:					
Reprodukční pořizovací hodnota: (RPH) 354 013 Kč					
Úprava: stručný popis					
Úprava RPH					

SCHÉMATICKÝ NÁČRT MOSTU:



Schematický náčrt mostu, převzatý z ML

Mostní list	Datum	Podpis	Mostní list	Datum	Podpis
Vypracoval			Doplnil		
Doplnil			Doplnil		